

Kutsala liivakarjääri mäeeraldise teenindusmaa piiripunktide koordinaadid ja pindala

| Nr | X | Y |
|----|--------------|------------|
| 1 | 6 598 036,76 | 653 122,04 |
| 2 | 6 598 058,97 | 653 156,72 |
| 3 | 6 598 061,07 | 653 167,88 |
| 4 | 6 598 065,93 | 653 203,26 |
| 5 | 6 598 074,17 | 653 260,37 |
| 6 | 6 598 079,37 | 653 279,64 |
| 7 | 6 598 053,22 | 653 282,46 |
| 8 | 6 598 055,07 | 653 383,67 |
| 9 | 6 598 080,27 | 653 384,66 |
| 10 | 6 598 076,93 | 653 422,32 |
| 11 | 6 598 077,19 | 653 464,24 |
| 12 | 6 598 075,77 | 653 479,59 |
| 13 | 6 598 070,00 | 653 529,46 |
| 14 | 6 598 065,53 | 653 552,84 |
| 15 | 6 598 061,04 | 653 573,17 |
| 16 | 6 598 057,49 | 653 590,80 |
| 17 | 6 598 055,45 | 653 602,56 |
| 18 | 6 598 053,20 | 653 621,52 |
| 19 | 6 598 050,84 | 653 637,93 |
| 20 | 6 598 048,45 | 653 657,97 |
| 21 | 6 598 047,73 | 653 679,55 |
| 22 | 6 598 047,93 | 653 698,86 |
| 23 | 6 598 049,81 | 653 725,15 |
| 24 | 6 597 944,89 | 653 736,03 |
| 25 | 6 597 858,45 | 653 724,83 |
| 26 | 6 597 702,65 | 653 753,17 |
| 27 | 6 597 636,01 | 653 773,14 |
| 28 | 6 597 475,80 | 653 560,08 |
| 29 | 6 597 467,45 | 653 548,99 |
| 30 | 6 597 547,23 | 653 477,68 |
| 31 | 6 597 634,11 | 653 400,70 |
| 32 | 6 597 681,36 | 653 366,01 |
| 33 | 6 597 788,16 | 653 300,41 |
| 34 | 6 597 821,80 | 653 280,70 |
| 35 | 6 597 892,83 | 653 238,53 |
| 36 | 6 597 923,48 | 653 215,82 |
| 37 | 6 597 981,52 | 653 164,17 |
| 38 | 6 598 027,02 | 653 129,93 |

Pindala 23,61 ha

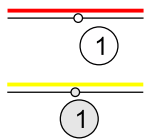
ASENDIPLAAN M1:50 000
kaardilehe nr 6443



Kutsala liivakarjääri mäeeraldise piiripunktide koordinaadid ja pindala

| Nr | X | Y |
|----|--------------|------------|
| 1 | 6 598 043,20 | 653 722,47 |
| 2 | 6 597 944,89 | 653 736,03 |
| 3 | 6 597 858,45 | 653 724,83 |
| 4 | 6 597 702,65 | 653 753,17 |
| 5 | 6 597 636,01 | 653 773,14 |
| 6 | 6 597 475,80 | 653 560,08 |
| 7 | 6 597 638,63 | 653 412,76 |
| 8 | 6 597 934,34 | 653 225,69 |
| 9 | 6 598 021,66 | 653 153,02 |
| 10 | 6 598 053,22 | 653 282,46 |
| 11 | 6 598 055,07 | 653 383,67 |

Pindala 21,66 ha

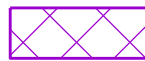


Mäeeraldise piir, piiripunkt ja number


Mäeeraldise teenindusmaa piir, piiripunkt ja number

Karjääri
90201:001:0487

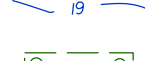
Katastriüksuse piir, nimi ja tunnus



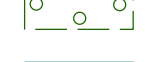
Elektripaigaldise kaitsevöönd



Maapinna samakõrgusjoon, abs m



Korrastatud maa veelune samakõrgusjoon, abs m




Metsamaa



Veekogu

MÄRKUSED:

- Koordinaadid L-Est'97 süsteemis, kõrgused EH2000 süsteemis.
- Plaan koostamisel kasutatud :
 - Maa-ameti ruumilandmekogude avaandmeid seisuga 28.09.2021;
 - Maa-ameti väljastatud katastriüksuste piirilandmeid seisuga 11.10.2021.
- Asendiplaan:Maa-ameti X-GIS kaardirakendus.
- Kasutatud Kutsala uuringuruumi topo- ja varuarvutuse plaani, EMG Arendus OÜ, 01.07.2021, töö nr 21-EA22.
- Kasutatud tarkvara: Bentley PowerCiviil V8i.

| | | | | | |
|--|--|---|--|--|--|
|  EMG ESTI MAARADE GRUPP | | EMG Karjäärid OÜ Vana-Narva mnt 11b, Kiuru alevik 74604 E-post: info@emg.ee Telefon: 607 2732 | | Objekti asukoht ja nimetus: Lääne-Viru maakond Viru-Nigula vald Kutsala liivakarjäär | |
| Koostas: Liina Ordlik | | /alkkirjastatud digitaalselt/ | | Joonise nimetus: Korrastatud ala plaan | |
| | | Mõõtkava: 1: 2 000 | | Arendaja: EMG Karjäärid OÜ | |
| | | Joonise nr: Gr lisa 3 | | Töö nr: 21-EK11 Kuupäev: 11.11.2021 | |